

PEST MEGYEI
KORMÁNYHIVATAL

Ügyiratszám: PE/FM2/403-5/2016.

Tárgy: Ajánlás a 13-575050-308 kódszámú

vadászterület határára

Ügyintéző: Peló Zoltán

Hiv. szám:

Telefon: 06-28-532-362

Melléklet: 2 db térkép

A J Á N L Á S

A Pest Megyei Kormányhivatal hivatalból ajánlást tesz közze hirdelményi úton a 13-575050-308 kódszámú vadászterület határára, a 2017. március 1-től - 2037. február 28-ig tartó üzemtervi ciklusra az alábbiak szerint:

A térképmellékleten jelölt vadászterület szöveges határleírása a következő:

A Budapest–Szolnok vasútvonal nyomvonalaán haladva a Farnos–Tápiószentmárton határvonal találkozásától Budapest irányába, majd Nagykáta és Tápiószentmárton határvonalán haladva a Farnos–Nagykáta–Tápiószentmárton harmas közigazgatási határt jelző kölg. A harmas határt jelző kőtől a Nagykáta–Farnos határára lévő dűlőúton Jászberény–Nagykáta–Farnos közös határáig. Pest megye és Jász–Nagykun–Szolnok megye határa a Jászboldogházára vezető kövesútig. A kövesúton jobbra fordulva Tápiógyörgye irányába haladó kövesút, majd áthaladva a Tápiógyörgye községén, a Tápiószéle község felé vezető kövesúton a Budapest–Szolnok vasúti átjáróig. A Tápiógyörgye vasúti átjárótól a vasútvonal mentén haladva a 311-es főt a Tápiószéle–Farnos keresztező vasúti átjáróig. A Farnos–Tápiószéle 311-es főúton haladva Tápiószéle községén keresztül a Tápió híd kereszteződéséig, majd a Tápió folyó nyomvonalaán a Hájta-patak találkozásáig. A Hájta-patak nyomvonalaát követve a 311-es főt találkozásáig (hídig), majd a 311-es főt nyomvonala Tápiószentmárton–Farnos közigazgatási határáig, majd a Budapest–Szolnok vasútvonalig a kiindulási pontig.

A vadászterület becslt mérete: 6300 ha

Az ajánlással érintett vadászterület a következő tájegységén belüli, lejárt üzemtervi vadászterületekkel szomszédos: a 13-574110-1-4-1, a 13-574910-1-4-1, a 13-575910-1-4-1 és a 13-5760-1-4-1 kódszámú vadászterületekkel.

Az 1996. évi LV. törvény (Vtv.) 11/A. § (4) alapján, a vadászati hatóság az ajánlást a hirdetőtábláján, és elektronikus tájékoztatásra szolgáló honlapián legalább harminc napra hirdemvény formájában közzétesszi. A vadászati hatóság kezdeményezi minden érintett település önkormányzatának hirdetőtábláján, illetve elektronikus tájékoztatásra szolgáló honlapián a hirdemvény formájában való közzétételt, amelyet az önkormányzat tájékoztató jelleggel legalább harminc napra közzétessz.

A Vtv. 11/A. § (5) bekezdése alapján az ajánlással érintett vadászterület földtulajdonosa az ajánlásra

a) a vadászterület határaival kapcsolatos módosító javaslatot, illetve

b) új vadászterület kialakítását célzó javaslatot (az a) és b) pont a továbbiakban együtt: módosító javaslat) nyújthat be a vadászati hatósághoz a hatályos vadgazdálkodási üzemtervi ciklus utolsó vadászati évének május 15. napjáig.

- A földtulajdonos a módosító javaslatot egyedül, vagy más földtulajdonossal együtt is benyújthatja.

Földművelésügyi és Erdőgazdálkodási Főosztály

Földművelésügyi Osztály

2100 Gödöllő, Koltán Sándor u. 1. ☎ 2101 Gödöllő, Pf. 292

Telefon: (06 28) 532 360 Fax: (06 28) 532 367

E-mail: pest-fm@nebih.gov.hu Web: www.kormanyhivatal.hu

- A módosító javaslatot a 8. §-ban és a 19. § (2) bekezdésében meghatározott feltételek figyelembevételével lehet benyújtani, azzal, hogy **legalább háromszáz hektár, egybefüggő, vadászterületnek minősülő területre** vonatkozhat, amely terület legfeljebb egyharmada más, nem a módosító javaslatot benyújtó földtulajdonos(ok) tulajdonában is lehet.
- Az e § előírásainak megfelelő módosító javaslat befogadásáról a vadászati hatóság 10 napon belül végzéssel dönt. **A vadászati hatóság módosító javaslat befogadásáról szóló döntésével szemben** jogorvoslati kérelemmel a vadászterület határát megállapító döntéssel szemben benyújtott **fellebbezéssel** lehet élni.
- Ha a vadászati hatóság ajánlásában szereplő vadászterület határára nem érkezik érvényes módosító javaslat, a vadászati hatóság a vadászterület határának megállapítására vonatkozó szabályok szerint hivatalból megállapítja a vadászterület határát.

A 79/2004. (V. 4.) FVM rendelet (Vhr.) 7. § (1) bekezdése alapján a Vtv. 11/A. § (5) bekezdésében meghatározott módosító javaslatot ahhoz a vadászati hatósághoz kell benyújtani, amelyik az ajánlást tette.

- Ha a módosító javaslatot benyújtó tulajdonos nem személyesen tesz jognyilatkozatot, képviseletéről a Polgári Törvénykönyv képviseleti jogra vonatkozó rendelkezéseinek megfelelő és a Vhr. 15. számú mellékletben meghatározott adattartalommal kiállított írásbeli meghatalmazás útján gondoskodhat
- A meghatalmazás a 9. § (3) bekezdésében meghatározott, a tulajdonjog igazolására elfogadható dokumentumok valamelyikével együtt érvényes.
- Állami tulajdonú földterület esetén a vadászati joggal kapcsolatos eljárásokban meghatalmazásnak minősül a vagyontárgy kezelésére szerződésbe foglalt, vadászati joggal összefüggő képviseletre vonatkozó meghatalmazás, amely a meghatalmazott által bemutatott, a képviselettel érintett állami földterületek listájával együtt érvényes.
- A módosító javaslattal érintett ingatlan esetében, ha az ingatlannak több tulajdonosa van, érvényes jognyilatkozatot csak egy személy tehet. A tulajdonostársak képviseletükről tulajdoni hányaduk arányában számított szótöbbséggel határoznak.
- (6) Ha a földtulajdonos más földtulajdonossal együtt nyújt be módosító javaslatot a vadászati hatósághoz, **a módosító javaslatban meg kell nevezni a módosító javaslat kapcsolattartóját (a továbbiakban: meghatalmazott kapcsolattartó).**

A vadászati hatósághoz benyújtott módosító javaslathoz tartalmaznia kell:

- a) a módosító javaslatot benyújtó személy vagy a meghatalmazott kapcsolattartó teljes bizonyító erejű magánokiratba foglalt nyilatkozatát arra vonatkozóan, hogy a módosító javaslat **melyik ajánlásban szereplő – kódszámokkal megjelölt – vadászterületeket érinti;**
- b) a módosító javaslattal érintett földterület **határleírását;**
- c) a módosító javaslattal érintett földterület **legalább 1:25000 méretarányú topográfiai térképi megjelenítését, feltüntetve az ajánlással érintett vadászterület határvonalát;**
- d) a módosító javaslattal érintett földterületnek az ingatlanügyi hatóság által papíralapon vagy elektronikus adathordozón kiadott **helyrajzi számai és annak területi kiterjedését hektárban,** valamint a **földtulajdonosok nevét és tulajdoni hányadát;**
- e) a módosító javaslatot benyújtó személy vagy a meghatalmazott kapcsolattartó nyilatkozatát arról, hogy a tulajdonában, illetve a képviselt személyek tulajdonában lévő **földterület milyen százalékos arányban áll a módosító javaslattal érintett teljes földterülettel;**
- f) a módosító javaslatot benyújtó személy vagy a meghatalmazott **kapcsolattartó nevét és elérhetőségét**

A módosító javaslat térképi megjelenítése és szöveges határleírása közötti eltérés esetén a szöveges határleírás tekintendő irányadónak.

Ha a vadászati hatóság ajánlásában szereplő vadászterület határára nem érkezik érvényes módosító javaslat, a vadászati hatóság a vadászterület határának megállapítására vonatkozó szabályok szerint hivatalból megállapítja a vadászterület határát.

A hirdetésny kifüggesztésének napja: 2016. március 31. (min. 30 nap, de a kifüggesztés és a levétel napja nem számít bele.)

A hirdetésny levételének napja: 2016. május 10.

Az ajánlással szemben fellebbezésnek helye nincs.

Tájékoztatnom, az ajánlással érintett vadászterület földtulajdonosait, hogy az ajánlással kapcsolatos iratokba a Pest Megyei Kormányhivatal Földművelésügyi és Erdőgazdálkodási Főosztálya Földművelésügyi Osztályán (2100 Gödöllő, Koltán Sándor u. 1.) ügyfélfogadási időben (H-SZ 9-12-ig és 13-16-ig, P 9-12-ig) betekinthez.

Gödöllő, 2016. március 30.

Dr. Tarnai Richárd
kormány megbízott
nevében és megbízásából:


Szabó Zoltán
osztályvezető







"Zimalek":

A hirdetésny 2016. április 05 - 2016. május 05.-ig
kifüggesztésre került."

Farkas, 2016. május 06.

M = 1 : 50.000

A vadászati hatóság ajánlása a 13-575050-308 kódszámú vadászterület
2017-2037 közötti időszakra érvényes hatáira (2016. 03. 31.)

- 1A Új vadgazdálkodási egység kódszáma
-  Tájégség határ
-  Megyei határ
-  Új vadgazdálkodási egység ajánlott határa
-  Különleges rendeltetésű területek
-  Régi vadgazdálkodási egységek határa
-  Településhatár

