

Farmos Község Önkormányzat Képviselő-testülete

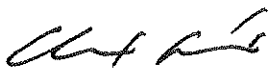
3/2012. (II. 29.) önkormányzati rendelet


Farmos Község Önkormányzat vagyonáról

Farmos Község Önkormányzat Képviselő-testülete Magyarország helyi önkormányzatairól szóló 2011. évi CLXXXIX. törvény 143. §. (4) bekezdés i) pontjában, a nemzeti vagyonról szóló 2011. évi CXCVI. törvény 5. §-a és 18. §. (1) bekezdése alapján az alábbi rendeletet alkotja:

1. §. (1) A helyi önkormányzat vagyona törzsvagyon vagy üzleti vagyon lehet.
- (2) A helyi önkormányzat tulajdonában álló nemzeti vagyon külön részére a törzsvagyon, amely közvetlenül a kötelező önkormányzati feladatkör ellátását vagy hatáskör gyakorlását szolgálja, és amelyet
- a) a nemzeti vagyonról szóló törvény kizárólagos önkormányzati tulajdonban álló vagyonnak minősít,
 - b) e rendelet nemzetgazdasági szempontból kiemelt jelentőségű nemzeti vagyonnak minősít (az a) és b) pont a továbbiakban együtt: forgalomképtelen törzsvagyon),
 - c) e rendelet korlátozottan forgalomképes vagyonelemként állapít meg.
- (3) A helyi önkormányzat
- a) forgalomképtelen törzsvagyonát,
 - b) a forgalomképtelen törzsvagyonából a nemzetgazdasági szempontból kiemelt jelentőségű nemzeti vagyonelemként forgalomképtelen törzsvagyonnak minősített vagyonelemeket,
 - c) korlátozottan forgalomképes vagyonelemeket,
 - d) üzleti vagyont
- a rendelet 1. számú melléklete szerint határozza meg.
2. §. (1) Az Önkormányzat vagyonáról és a vagyongazdálkodás szabályairól szóló 9/2003. (IX. 23.) Ök. rendelet (továbbiakban: Rendelet) 2. §. - 3. §-a 2012. február 29-vel hatályát veszti.
- (2) E rendelet 2012. február 29-ével lép hatályba.

Farmos, 2012. február 22.


Horváth László
polgármester



Tóth Julianna
mb. jegyző




Záradék:

A rendelet a mai napon kihirdetésre került.

Farmos, 2012. február 29.


Tóth Julianna
mb. jegyző



1. számú melléklet az 3/2012. (II. 29.) számú önkormányzati rendelethez

A helyi önkormányzat tulajdonában lévő vagyonelemek

A)

A helyi önkormányzat tulajdonában lévő üzleti vagyon

Helyrajzi szám	Megnevezés	Utca	Tel. ter (m ²)
44/ 2/	Beépítettlen terület	BERCSÉNYI UTCA	9482
180/ 3/	Beépítettlen terület	SZÉCHENYI ISTVÁN UTCA	109
242/	Beépítettlen terület	EÖTVÖS UTCA	302
606/	Felvásárló telep	JÁSZBERÉNYI UTCA 41	440
656/ 5	Beépítettlen terület	PETŐFI SÁNDOR UTCA	811
812/ 1	Lakóépület /Főtér 2./	FŐTÉR 2	1871
822/124	Beépítettlen terület	VIOLA UTCA	1163
822/133	Szántó	BEALTERÜLET	141935
855/	Beépítettlen terület	TÁPIÓSZELEI UTCA 54	1487
888/ 1	Beépítettlen terület	NÁGYKÁTAI UTCA	479
888/ 7/	Beépítettlen terület	VASÚT MELLETT	1261
888/ 12	Beépítettlen terület	NÁGYKÁTAI UTCA	139
889/ 6	Beépítettlen terület	TÁNCSICS MIHÁLY UTCA	353
889/ 7/	Beépítettlen terület	TÁNCSICS MIHÁLY UTCA	431
923/ 6/	Beépítettlen terület	BÉKE UTCA	231
946/	Beépítettlen terület	KIS UTCA	153
961/	Beépítettlen terület	SZELEI ÚT 3	1344
962/	Beépítettlen terület	FŐTÉR 13	580
963/ 1/	Lakóház /Posta utca 2./	POSTA UTCA 2	821
978/	Beépítettlen terület	RÁKÓCZI UTCA	263
992/ 1/	Beépítettlen terület	RÁKÓCZI UTCA	123
992/ 7/	Mocsár	ÁRPÁD UTCA	17573
1045/	Társasház	JÓZSEF ATTILA UTCA 14	1341
1119/ 71/	Beépítettlen terület /Lakó	VASÚT SOR	988
1119/ 72/	Beépítettlen terület /Lakó	VASÚT SOR	1025
1119/ 73/	Beépítettlen terület /Lakó	VASÚT SOR	1078

1119/ 74/	Beépítetlen terület /Lakó	VASÚT SOR	1131
1119/ 75/	Beépítetlen terület /Lakó	VASÚT SOR	1185
1119/ 76/	Beépítetlen terület /Lakó	VASÚT SOR	1240
1119/ 77/	Beépítetlen terület /Lakó	VASÚT SOR	1293
1119/ 78/	Beépítetlen terület /Lakó	VASÚT SOR	1348
1119/ 79/	Beépítetlen terület /Lakó	VASÚT SOR	1403
1119/ 80/	Beépítetlen terület /Lakó	VASÚT SOR	1461
1119/ 81/	Beépítetlen terület /Lakó	VASÚT SOR	1542
1166/ 12/	Gyep /Levegel_ / Válykos gödör	RÁKÓCZI UTCA	41943
1185/	Mocsár	BERCSENYI UTCA	19254
1225/	Beépítetlen terület	NAGYKÁPTAI UTCA	366
1226/	Anyaggyödör	NAGYKÁPTAI UTCA	1771
1307/	Kert /Zártkert/	ÖREGSSZŐLŐ	745
1355/	Lakóház, kert és szőlő	ÖREGSSZŐLŐ	2942
1384/	Kert /Zártkert/	ÖREGSSZŐLŐ	1475
1385/	Szántó /Zártkert/	ÖREGSSZŐLŐ	1895
1387/	Lakóház, és kert /Zártkert	ÖREGSSZŐLŐ	1895
1405/	Szántó /Zártkert/	ÖREGSSZŐLŐ	2834
1471/	Szántó /Zártkert/	ÖREGSSZŐLŐ	2323
1479/	Szántó /Zártkert/	ÖREGSSZŐLŐ	5600
1480/	Kert /Zártkert/	ÖREGSSZŐLŐ	1140
1642/	Szőlő_ /Zártkert/	ÖREGSSZŐLŐ	2672
1651/	Szántó /Zártkert/	ÖREGSSZŐLŐ	2582
1661/	Kert /Zártkert/	ÖREGSSZŐLŐ	935
1671/	Kert /Zártkert/	ÖREGSSZŐLŐ	1496
1674/	Lakóház, kert,	ÖREGSSZŐLŐ	3079
1725/	Szántó /Zártkert/	ÖREGSSZŐLŐ	3205
1802/	Szőlő_ /Zártkert/	ÖREGSSZŐLŐ	970
1817/ 1/	Kert /Zártkert/	ÖREGSSZŐLŐ	1138
1841/	Szántó /Zártkert/	ÖREGSSZŐLŐ	2029
1852/	Lakóház, Szántó /Zártkert	ÖREGSSZŐLŐ	3845
1876/	Szántó /Zártkert/	ÖREGSSZŐLŐ	3359
1889/	Szántó /Zártkert/	ÖREGSSZŐLŐ	2319
1919/	Szántó /Zártkert/	ÖREGSSZŐLŐ	3906
2193/	Kert és szőlő /Zártkert/	MUSZÁLY SZŐLŐ	3683
063/ 8/	Szőlő /Kült terület/	KRIZSÁN	1129
067/ 7/	Tanya, Szántó, és Szántó	KRIZSÁN	5754

096/ 7/	Tanya, és Mocsár /Külterület	KÜLTERÜLET	5755
096/ 8/	Tanya, és szántó /Külterület	KÜLTERÜLET	2342
096/ 17/	Erdő_ /Külterület/	KRIZSÁN	148611
0105/ 22/	Szőlő_ /Külterület/	KRIZSÁN	2039
0111/ 2/	Erdő_,Mocsár,Mocsár,Gyep,M	SZEGEDI FÖLD	431969
0144/ 5/	Tanya, és Szántó /Külterület	REKETTYS	5755
0153/ 3/	Szőlő/Külterület/	REKETTYS	1924
0163/	Gyep (Legel_) /Külterület	REKETTYS	14340
0210/ 13/	Homokbánya /Külterület/	BÜDÖS LAPOS	7256
0211/ 5/	Gyep (Legel_), Külterület	BÜDÖS LAPOS	8224
0211/ 7/	Gyep (Legel_), és Erd_/K	PASKOMI ÚT	14518
0211/ 12/	Gyep (Legel_) /Külterület	PASKOMI ÚT	67691
0211/ 14/	Gyep (Legel_) /Külterület	BÜDÖS LAPOS	6773
0211/ 16/	Gyep (Legel_) /Külterület	BÜDÖS LAPOS	207
0234/ 6/	Szántó /Külterület/	KAPARÓ	6038
0234/ 7/	Szántó /Külterület/	KAPARÓ	10001
0234/ 8/	Szántó /Külterület/	KAPARÓ	9999
0234/ 9/	Szántó /Külterület/	KAPARÓ	10000
0234/ 11/	Szántó /Külterület/	KAPARÓ	10000
0234/ 20/	Szántó /Külterület/	KAPARÓ	30503
0269/ 26/	Tanya, és Közút /Külterület	KÜLTERÜLET	2490

B)

A helyi önkormányzat tulajdonában lévő korlátozottan forgalomképes vagyonelemek

Helyrajzi szám	Megnevezés	Utca	Tel. ter (m ²)
Kecskemét 13422/ 1/	Regionális hulladék közpo	KECSKEMÉT	1
Kecskemét 0737/ 12/	Regionális hulladék közpo	KECSKEMÉT	1
Kecskemét 01069/108/	Regionális hulladék közpo	KECSKEMÉT	1
Farmos 226/ 1/	Általános Iskola /Zrínyi	ZRÍNYI MIKLÓS UTCA	9
232/	Könyvtár	ZRÍNYI MIKLÓS UTCA	2613
805/	Általános Iskola /Szelei	ZRÍNYI MIKLÓS UTCA	217
817/	Polgármesteri Hivatal	SZELEI ÚT	7661
894/	Orvosi Rendelő	FŐTÉR 1	977
		BÉKE UTCA	8
			1449

958/ 1	Vízmű_ /I. számú kút/	SZELLEI ÚT 5	346
958/ 2/	Sporttelep	ÁRPÁD UTCA	4796
980/	Nyugdíjas Club	RÁKÓCZI UTCA 6	1700
996/	Óvoda	BÉKE UTCA 1	4013
1223/	Kultúrház	ZRÍNYI MIKLÓS UTCA 2	2153
1223/1	Kultúrház	ZZÍNYI MIKLÓS UTCA 2	546
0211/ 2/	Vízmű_/Külterület/	KÜLTERÜLET	646
Pilis 751/	Regionális Hulladék	PILIS	1
Monor 3052/	Regionális Hulladék	MONOR	1
Monor 076/ 6/	Regionális Hulladék	MONOR	1
Cegléd 1622/ 6/	Regionális Hulladék	CEGLÉD	1
Cegléd 6915/ 11/	Regionális Hulladék	CEGLÉD	1
Cegléd 0334/ 6/	Regionális Hulladék	CEGLÉD	1
Cegléd 0412/	Regionális Hulladék	CEGLÉD	1
Nagykátta 0232/126/	Regionális hulladék	NAGYKÁTTA	1
Nagykátta 0236/ 4/	Regionális Hulladék	NAGYKÁTTA	1
Nagykőrös 0114/ 43/	Regionális Hulladék	NAGYKÖRÖS	1
Nagykőrös 0542/ 3/	Regionális Hulladék	NAGYKÖRÖS	1
Gyömrő 0127/ 2/	Regionális Hulladék	GYÖMRŐ	1
Albertirsa 1584/	Regionális Hulladék	ALBERTIRSA	1

C)

A helyi önkormányzat tulajdonában lévő nemzetgazdasági szempontból kiemelt jelentőségű nemzeti vagyonként forgalomképtelen törzsvagyonnak minősített vagyonelemek

Helyrajzi szám	Megnevezés	Utca	Tel. ter (m ²)
15	Templom utca (Aszfaltos)	TEMPLOM UTCA	2446
31	Bercsényi utca /Aszfaltos	BERCSÉNYI UTCA	2843
33/ 4/	Közterület /Bercsényi utca	BERCSÉNYI UTCA	465
35/ 1/	Tó köz /Jav.	Földút/ TÓ KÖZ	1273
68/ 1/	Közút /Földút/	NÉVTELEN UTCA	731
70/	Zrínyi Miklós utca	ZRÍNYI MIKLÓS UTCA	4188
78/	Bartók Béla utca	Földút/ BARTÓK BÉLA UTCA	3857
85/	Közút /Földút/	NÉVTELEN UTCA	1057
97/	Közút /Földút/	NÉVTELEN UTCA	1403
98/	Zrínyi Miklós utca /Földút	ZRÍNYI MIKLÓS UTCA	2672

28/16/	Közút/Külterület	Györgyei föld	1448
52/2/	Közút/Külterület	Györgyei föld	6114
53/2/	Csatorna/Külterület	Györgyei föld	22112
53/14	Árok/Külterület/	Györgyei föld	2855
55/4/	Közút Külterület/	Györgyei föld	3177
68	Árok/Külterület	Györgyei föld	8632
69	Közút/Külterület	Györgyei föld	82536
70/44	Közút/Külterület	KRIZSÁN	3438
71/1	Közút/Külterület	KRIZSÁN	2519
71/2	Közút/Külterület	KRIZSÁN	1534
75/1	Dögkút	Külterület	0
102/	Ravatalozó épület	ZRÍNYI MIKLÓS UTCA	0
118/	Kossuth Lajos utca /	KOSSUTH LAJOS UTCA	15535
119/ 7	Közút /Aszfaltos/	KOSSUTH LAJOS UTCÁRÓL NYÍ	485
147/	Virág utca /Jav. Földút/	VIRÁG UTCA	1205
165/	Hársfa utca /Földút/	HÁRSFA UTCA	1525
183/	Széchenyi utca /Földút/	SZÉCHENYI ISTVÁN UTCA	8489
222/	Bajcsy köz /Földút/	BAJCSY-KÖZ	1344
237/	Eötvös utca /Aszfaltos/	EÖTVÖS UTCA	879
243/	Parkoló /Jászberényi utca	JÁSZBERÉNYI UTCA	8 327
245/ 1/	Parkoló /Vasbolt előtt/	JÁSZBERÉNYI UTCA	300
248/	Bem József utca /Aszfaltos	BEM JÓZSEF UTCA	2518
256/	Báthori utca /Földút/	BÁTHORI UTCA	1122
299/	Kerékpárút /Jászberényi/	JÁSZBERÉNYI UTCA	0
307/	Szentgyörgyi utca /50 %	SZENTGYÖRGYI UTCA	14387
313/	Mikszáth Kálmán utca	MIKSZÁTH KÁLMÁN UTCA	2050
333/	Kölcsey Ferenc utca	KÖLCSEY FERENC UTCA	4255
368/	Ády Endre utca /Aszfaltos	ÁDY ENDRE UTCA	6945
379/	Karintthy Frigyes utca	KARINTHY FRIGYES UTCA	2068
389/	Közterület /Ády Endre utca	ÁDY ENDRE UTCA	1214
404/	Előd utca /Földút/	EIŐD UTCA	1092
432/	Szabadság utca /Aszfaltos	SZABADSÁG UTCA	7762
487/	Dózsa György utca /Aszfalt	DÓZSA GYÖRGY UTCA	5830
528/	Jókai Mór utca /Aszfalt	JÓKAI MÓR UTCA	5860
567/	Bethlen Gábor utca /Aszfalt	BETHLEN GÁBOR UTCA	4150
568/	Paskomi utca /30 % Aszfalt	PASKOMI UTCA	7600
605/	Közterület /Jászberényi u	JÁSZBERÉNYI UTCA	920

1926/1 km → 2068 m²
1925/1 km → 442 m²

627/	Tavasz utca /Aszfaltos/	TAVASZ UTCA	3693
660/	Nyárvesztő_ utca /50 %-a	NYÁRVESSZTŐ UTCA	11434
661/	Közút /Földút/	SZELEI NYÁRV. ÖSSZEKÖT	2319
738/	Hunyadi utca /Aszfaltos/	HUNYADI UTCA	3246
777/	Tavasz utca /Aszfaltos/	TAVASZ UTCA	4011
783/	Petőfi Sándor utca /70 %-	PETŐFI SÁNDOR UTCA	5292
800/	Deák Ferenc utca /Aszfalt	DEÁK FERENC UTCA	748
818/	Kerekpár út /Szelei út/	SZELEI ÚT	0
819/	Árok /Szelei út/	SZELEI ÚT	0
821/	Közút /Földút/	SZELEI ÚTRÓL NYÍLIK	399
822/ 15	Apponyi utca /Aszfaltos/	APPONYI UTCA	814
822/ 17	Mátyás Király utca /Aszfalt	MÁTYÁS KIRÁLY UTCA	7600
822/ 29	Közterület /Nagykátai utca	NAGYKÁTAI UTCA	634
822/ 44/	Apponyi utca /Aszfaltos/	APPONYI UTCA	800
822/ 59/	Közterület /Nagykátai utca	NAGYKÁTAI UTCA	573
822/ 91/	Nagykátai utca /Aszfaltos	NAGYKÁTAI UTCA	800
822/ 93/	Viola utca /Aszfaltos/	VIOLA UTCA	6979
822/134/	Közterület	BELTERÜLET	640
849/ 1/	Viola utca /Aszfaltos/	VIOLA UTCA	1182
877/ 1	Apponyi utca /Aszfaltos/	APPONYI UTCA	1062
887/	Nagykátai út /Aszfaltos/	NAGYKÁTAI UTCA	948
888/ 6/	Tűzér utca /Földút/	TÜZÉR UTCA	1154
890/	Táncsics Mihály utca /Asz	TÁNCSICS M. UTCA	9297
920/ 1	Apponyi utca /Aszfaltos/	APPONYI UTCA	2158
936/	Nagykátai utca /Aszfaltos	NAGYKÁTAI UTCA	4855
940/	Kis utca /Földút/	KIS UTCA	773
950/	Rigó utca /Földút/	RIGÓ UTCA	614
956/	Nagykátai utca /Aszfaltos	NAGYKÁTAI UTCA	6373
957/	Béke utca /Aszfaltos/	BÉKE UTCA	9708
959/	Árpád utca /Aszfaltos/	ÁRPÁD UTCA	2875
966/	Posta utca /Aszfaltos/	POSTA UTCA	724
968/ 8/	Közterület /F_tér/	FŐTÉR	1132
979/	Közút /Földút/	RÁKÓCZI-ról nyí1	462
999/	Árpád utca /Aszfaltos/	ÁRPÁD UTCA	1238
0119/1	Árok/külterület	Szegedi föld	1839
0119/2	Árok külterület	Szegedi föld	10573
0134/1	Közút/külterület	RekettYES	4253

136/6	Közút/Külterület	Reketttyés	2856
0140/1	Árok/Külterület	REKETTYS	2202
158/	Közút/Külterület	REKETTYS	37319
202/32/	Közút/Külterület	SZELEKTA FÖLD	4469
202/40	Közút/Külterület	SZELEKTA FÖLD	1069
211/3	Közút/Külterület	VÍZMŰ FÉLE VEZETŐ ÚT	254
211/6	Árok/Külterület	BÜDÖS LAPOS	874
211/8	GYEP (legelő) kült.	Paskomi út	62809
211/13	Közút/Külterület	BÜDÖS LAPOS	7205
215	Közút/külterület	NYÁRVESZTŐ	3495
218	Közút/Külterület	KISHOMOK	5205
229	Közút/Külterület	KAPARÓ	2089
231	Szelei út/Kaparó	KAPARÓ	6640
233	Közút/Külterület	KAPARÓ	2421
234/5	Közút/Külterület	KAPARÓ	5254
234/19	Közút/Külterület	KAPARÓ	2691
247	Közút/Külterület	KAPARÓ	3100
249	Közút/Külterület	KAPARÓ	4097
254/14	Közút/Külterület	ÖRÖKJÁRÁS	552
261	Közút/Külterület	KÁSA DÜKÖ	1396
269/3	Közút/Külterület	KÁSA DÜLŐ	2470
269/13	Közút/Külterület	KÁSA DÜLŐ	2341
269/29	Közút/Külterület	KÁSA DÜLŐ	818
270/26	Közút/Külterület	KÁSA DÜLŐ	28763
1012/	Damjanich utca /Aszfaltos	DAMJANICH UTCA	3424
1034/	József Attila utca /Aszfalt	JÓZSEF ATTILA UTCA	1791
1035/	Közterület /Óvoda előtt/	BÉKE UTCA 1	96
1059/	József Attila utca /Aszfalt	JÓZSEF ATTILA UTCA	3762
1087/	Rákóczi utca /Aszfaltos/	RÁKÓCZI UTCA	15297
1093	Bocskai utca /Aszfaltos/	BOCSKAI UTCA	1788
1095	Vasút sor /Aszfaltos/	VASÚT SOR	2269
1111/ 1/	Bocskai utca /Aszfaltos/	BOCSKAI UTCA	3079
1119/ 15/ /	Új utca /Aszfaltos/	ÚJ UTCA	2320
1119/ 23/	Vadász utca /Földút/	VADÁSZ UTCA	152
1119/ 24/	Sport utca /Aszfaltos/	SPORT UTCA	1314
1119/ 36/	Bocskai utca /Földút/	BOCSKAI UTCA	1284
1119/ 47/	Vadász utca /Földút/	VADÁSZ UTCA	960

4052

Terület

1119/ 53/	Új utca /Aszfaltos/	ÚJ UTCA	524
1119/ 68/	Vadász utca /Földút/	VADÁSZ UTCA	908
1119/ 69/	Vasút sor /Földút/	VASÚT SOR	4729
1119/ 82/	Közút /Földút/	NÉVTELEN UTCA	599
1129/	Sport utca /Aszfaltos/	SPORT UTCA	2042
1130/	Toldi utca /Jav. Földút/	TOLDI UTCA	1658
1140/	Arany János utca /Aszfalt	ARANY JÁNOS UTCA	3197
1162/	Arany János utca /Aszfalt	ARANY JÁNOS UTCA	1403
1179/	Bacsó Béla utca /Aszfaltos	BACSO BÉLA UTCA	3694
1208/	Pénztárnok utca /Aszfaltos	PENZTARNOK UTCA	1781
1313/	Közút /Zártkert/	ÖREGSZŐLŐ	2662
1441/	Közút /Zártkert/	ÖREGSZŐLŐ	10477
1608/	Közút /Zártkert/	ÖREGSZŐLŐ	3539
1609/	Közút /Zártkert/	ÖREGSZŐLŐ	10776
1708/	Közút /Zártkert/	ÖREGSZŐLŐ	3327
1758/	Közút /Zártkert/	ÖREGSZŐLŐ	6337
1855/	Közút /Zártkert/	ÖREGSZŐLŐ	3000
1883/	Közút /Zártkert/	ÖREGSZŐLŐ	4694
1911/	Közút /Zártkert/	ÖREGSZŐLŐ	5650
1955/	Közút /Zártkert/	PASKOM	1043
1967/	Közút /Zártkert/	PASKOM	532
2024/	Közút /Zártkert/	PASKOM	3251
2025/	Közút /Zártkert/	PASKOM	3334
02/ 15/	Közút /Külterület/	GYÖRGYEI FÖLD	7147
02/ 29/	Közút /Külterület/	GYÖRGYEI FÖLD	1909
02/ 34/	Közút /Külterület/	GYÖRGYEI FÖLD	9708
028/ 16/	Közút /Külterület/	GYÖRGYEI FÖLD	1448
052/ 2/	Közút /Külterület/	GYÖRGYEI FÖLD	6114
053/ 2/	Csatorna /Külterület/	GYÖRGYEI FÖLD	22112
053/ 14/	Árok /Külterület/	GYÖRGYEI FÖLD	2855
055/ 4/	Közút /Külterület/	GYÖRGYEI FÖLD	3177
068/	Árok /Külterület/	GYÖRGYEI FÖLD	8632
069/	Közút /Külterület/	GYÖRGYEI FÖLD	82536
070/ 44/	Közút /Külterület/	KRIZSÁN	3438
071/ 1/	Közút /Külterület/	KRIZSÁN	2519
071/ 2/	Közút /Külterület/	KRIZSÁN	1534
0119/ 1/	Árok /Külterület/	SZEGEDI FÖLD	1839
0119/ 2/	Árok /Külterület/	SZEGEDI FÖLD	10573

0134/ 1/	Közút /Külterület/	REKETTYS	4253
0136/ 6/	Közút /Külterület/	REKETTYS	2856
0140/ 1/	Árok /Külterület/	REKETTYS	2202
0158/ /	Közút /Külterület/	REKETTYS	37319
0202/ 32/	Közút /Külterület/	SZELEKTA FÖLD	4469
0202/ 40/	Közút /Külterület/	SZELEKTA FÖLD	1069
0211/ 3/	Közút /Külterület/	VÍZMŰ FELÉ VEZET_ ÚT	245
0211/ 6/	Árok /Külterület/	BÜDÖS LAPOS	874
0211/ 8/	Gyep (Legel_) /Külterület	PÁSKOMI ÚT	62809
0211/ 13/	Közút /Külterület/	BÜDÖS LAPOS	7205
0215/	Közút /Külterület/	NYÁRVESSZTŐ	3495
0218/	Közút /Külterület/	KISHOMOK	5205
0229/	Közút /Külterület/	KAPARÓ	2089
0231/	Szelei út /Kaparó/	KAPARÓ	6640
0233/	Közút /Külterület/	KAPARÓ	2421
0234/	Közút /Külterület/	KAPARÓ	5254
0234/ 19/	Közút /Külterület/	KAPARÓ	2691
0247/	Közút /Külterület/	KAPARÓ	3100
0249/	Közút /Külterület/	KAPARÓ	4097
0254/ 14/	Közút /Külterület/	ÖKÖRJÁRÁS	552
0261/	Közút /Külterület/	KÁSA DŰŐL	1396
0269/ 3/	Közút /Külterület/	KÁSA DŰLŐ	2470
0269/ 13/	Közút /Külterület/	KÁSA DŰLŐ	2341
0269/ 29/	Közút /Külterület/	KÁSA DŰLŐ	818
0270/ 26/	Közút /Külterület/	KÁSA DŰLŐ	28763

D)

A helyi önkormányzat tulajdonában lévő nemzetgazdasági szempontból kiemelt jelentőségű vagyonelemeket nem határoz meg.